

Factura Pequeño Contribuyente

SULIANA MARISELA, DEL CID SILIEZAR

Nit Emisor: 52549453

SULIANA MARISELA DEL CID SILIEZAR

28 AVENIDA B 31-40 ALDEA LAS TAPIAS, zona 18, Guatemala, GUATEMALA

NIT Receptor: 3440958

Nombre Receptor: INSTITUTO GEOGRAFICO NACIONAL, INGENIERO ALFREDO OBIOLS GOMEZ

Dirección comprador: AVENIDA LAS AMERICAS 5-76 ZONA13, CIUDAD DE GUATEMALA

NÚMERO DE AUTORIZACIÓN:

31F3A2A4-09D1-4B8B-9735-AAB3810FBF54

Serie: 31F3A2A4 Número de DTE: 164711307

Numero Acceso:

Fecha y hora de emisión: 30-sep-2024 14:27:42

Fecha y hora de certificación: 03-sep-2024 14:27:42

#No	B/S	Cantidad	Descripción	Precio/Valor unitario (Q)	Descuentos (Q)	Otros Descuentos(Q)	Total (Q)	Impuestos
1	Servicio	1	Pago de honorarios por servicios técnicos prestados al Instituto Geográfico Nacional, Ingeniero Alfredo Obiols Gomez del Ministerio de Agricultura, Ganadería y Alimentación durante el periodo correspondiente del 02 de septiembre de 2024 al 30 de septiembre de 2024, según Contrato Administrativo número 2024-202-9-2-36, Acuerdo Ministerial de Aprobación número RH-029-202-7-2024.	7,733.33	0.00	0.00	7,733.33	
TOTALES:					0.00	0.00	7,733.33	

CANCELADO


* No genera derecho a crédito fiscal

Datos del certificador

Superintendencia de Administracion Tributaria NIT: 16693949


Razón: que se registra para hacer constar que la factura que precede, Serie 31F3A2A4, número de DTE 164711307 de fecha 30 de septiembre de 2024; emitida por Suliana Marisela Del Cid Siliezar, ampara el pago por servicios técnicos; correspondiente del 02 de septiembre al 30 de septiembre del año 2024, según contrato número 2024-202-9-2-36 y Acuerdo Ministerial de Aprobación número RH-029-202-7-2024. Conste. Guatemala, 30 de septiembre del año 2024.



(f) 
SULIANA MARISELA DEL CID SILIEZAR
DPI: 1851851850101



(f) 
Firma y sello del Responsable de la
Verificación de los Servicios Contratados

(f) 
Ing. Agr. Daunno Walther Chew Davila
Director
Instituto Geográfico Nacional -IGN-



Ing. David Isaac Gómez Gómez
Director con Funciones Temporales
Instituto Geográfico Nacional -IGN-

"Contribuyendo por el país que todos queremos"



Identificador Documento del Verificador
Integrado No:
1725395820020

Fecha de Generación:
Sep 3, 2024, 2:37 PM

Detalle de Documentos

Tipo Documento:	FEL
Fecha Emisión:	30/09/2024 14:27:42
Emisor:	52549453
Agente de Retención:	No es agente de retención.
Establecimiento:	SULIANA MARISELA DEL CID SILIEZAR
Receptor:	3440958-INSTITUTO GEOGRAFICO NACIONAL, INGENIERO ALFREDO OBIOLS GOMEZ
Monto Total:	GTQ GTQ 7733.330000
No. de Acceso:	0
Autorización:	31F3A2A4-09D1-4B8B-9735-AAB3810FBF54
Serie:	31F3A2A4
Número del DTE:	164711307
Acuse de recibido:	FCID202420240903T14:27:4306:0031F3A2A409D14B8B9735AAB3810FBF54
Fecha de la consulta:	03/09/2024 14:35:52
Estado:	Activo



SITUACIÓN DEL CONTRIBUYENTE:

NO PRESENTA INCUMPLIMIENTOS

Al 03/09/2024 02:37:01



CONTRIBUYENTE Y/O EMISOR	
NIT	52549453
NOMBRE	SULIANA MARISELA, DEL CID SILIEZAR
RESUMEN	
TIPO DE INCUMPLIMIENTO	
¡FELICITACIONES! NO PRESENTA INCUMPLIMIENTOS TRIBUTARIOS	
El no presentar incumplimientos, no garantiza que el contribuyente pueda obtener la "Solvencia Fiscal", ya que el proceso de emisión de la misma, considera otras obligaciones no incluidas en el Verificador Integrado.	

Para actualizar tus Datos de RTU, así como verificar el detalle de las declaraciones presentadas puedes hacerlo en Agencia Virtual ingresando Usuario y Contraseña, si aún no tienes tu contraseña, ingresa a <https://portal.sat.gob.gt/portal/> selecciona Agencia Virtual en la opción "Solicitar Usuario", luego preséntate a una Agencia u Oficina Tributaria o llama al Contac Center de la SAT, teléfono 1550.



Verifique la validez de la presente consulta

INFORME MENSUAL DE ACTIVIDADES REALIZADAS

No. Contrato Administrativo		2024-202-9-2-36
No. de Acuerdo Ministerial de Aprobación de Contrato:		RH-029-202-7-2024
Tipo de Servicios:		TÉCNICOS
Nombres y apellidos de la persona contratista:		SULIANA MARISELA DEL CID SILIEZAR
Plazo de contratación:	Del: 02/09/2024	Al:31/12/2024
Período de este Informe:	Del: 02/09/2024	Al: 30/09/2024
Monto pagado: Siete mil setecientos treinta y tres quetzales con treinta y tres centavos		Q7,733.33
Prestados en:		INSTITUTO GEOGRÁFICO NACIONAL, INGENIERO ALFREDO OBIOLS GÓMEZ

Señor Ministro de Agricultura, Ganadería y Alimentación:

A continuación, se detallan las actividades y avances gestionados durante el período de la contratación.

Descripción de actividades según TDR	Informe de actividades realizadas	Avance	
		Cuantitativo	Cualitativo
1) Servicios técnicos para colaborar en la preparación, digitalización e integración de la información geográfica de los departamentos y municipios que sean asignados para la actualización de la base de datos.	- Colaboré en la recopilación de información geográfica descriptiva para la generación de documentos técnicos de apoyo para posteriormente poder llevar a cabo el proyecto de toponimia del municipio de Nuevo San Carlos , del departamento de Retalhuleu .	100%	Finalizado
2) Servicios técnicos para colaborar en preparación preliminar de expedientes geográficos que sean necesarios para realizar trabajo de campo del proyecto de toponimia de los departamentos y municipios que le sean asignados.	- Colaboré en la elaboración de trabajo de gabinete para proyecto de actualización de toponimia (verificación de lugares poblados) sobre la certificación de ordenamiento territorial del municipio de Jalapa , departamento de Jalapa ; información geográfica que fue comparada con la base de datos del programa ArcGis y Diccionario Geográfico Nacional.	50%	En Proceso
3) Servicios técnicos para colaborar en la revisión, digitalización y comparación de certificaciones del ordenamiento territorial enviadas por las diferentes municipalidades del país.	- Colaboré en la comparación y digitalización de los lugares poblados sobre la certificación de ordenamiento territorial del municipio de Yupiltepeque año 2024 del departamento de Jutiapa ; información geográfica que fue revisada y comparada con la base de datos del programa ArcGis y Diccionario Geográfico Nacional.	100%	Finalizado
4) Servicios técnicos para colaborar en el recorrido de campo de las comisiones que le sean asignadas para la actualización del proyecto de la base de datos de toponimia de los departamentos y municipios que le sean asignados.	- Colaboré con la preparación y actualización de expedientes preliminares que contienen información geográfica y en la elaboración de base de datos geográficos los cuales serán utilizados en la comisión de campo del proyecto de toponimia del municipio de Nuevo San Carlos , del departamento de Retalhuleu .	100%	Finalizado

5) Otras actividades relacionadas con el servicio contratado o que le sean asignadas por la autoridad superior.	- Colaboré en el ingreso de información geográfica actualizada que corresponde a los lugares poblados del Suplemento del Diccionario Geográfico Nacional de la República de Guatemala, del municipio Yupiltepeque año 2024 del departamento de Jutiapa .	50%	En Proceso
	- Colaboré en participar en la capacitación titulada "Código de Ética Institucional y Código de Ética Del Ejecutivo"; la cual fue impartida por el Departamento de Desarrollo de Personal de la Dirección de Recursos Humanos del Ministerio de Agricultura, Ganadería y Alimentación –MAGA–.	100%	Finalizado
	- Colaboré en participar en la capacitación acerca de elaboración de dudas para las comisiones de campo para el proyecto de toponimia que se llevará a cabo en la División de Información Geográfica.	100%	Finalizado

El presente informe describe lo actuado por la suscrita en cumplimiento a las actividades desarrolladas durante el periodo de la contratación, y acorde a los términos de referencia de la misma.


Atentamente,

(f) 
 Suliana Marisela Del Cid Siliezar
 DPI: 1851851850101
 Celular: 53233374

Se hace constar que las actividades descritas en este informe responden a lo estipulado en el contrato administrativo y sus respectivos términos de referencia, y se encuentran recibidos de conformidad, por lo que autorizo a quién corresponda, para que procedan al trámite de pago de los honorarios correspondientes.

(f) 
 Firma y sello del Responsable de la Verificación de los Servicios Contratados

 Ing. **David Isaac Gómez Gómez**
 Sub-Director con Funciones Temporales
 Instituto Geográfico Nacional -IGN-

(f) 
 Ing. Agr. **Daunno Walker Chew Dávila**
 Director
 Instituto Geográfico Nacional -IGN-
